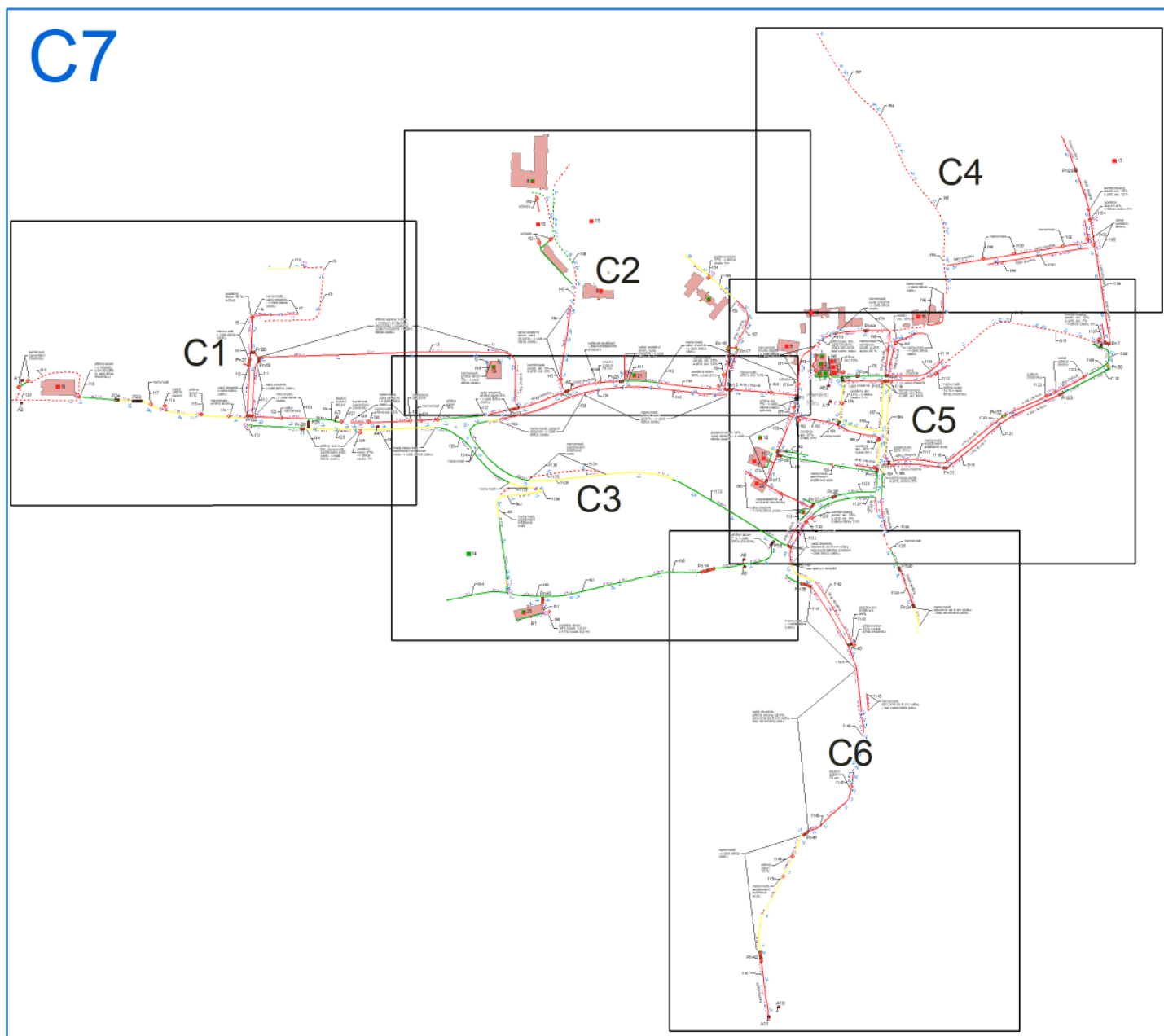


„C“ MAPOVÉ PODKLADY














Součástí generelu bezbariérovosti jsou mapové podklady rozdělené na dvě části. První jsou mapy formátu A4 v měřítku 1:1 800, druhou velkoformátová mapa města v měřítku 1: 2 000.

Klad mapových podkladů

(mapy formátu A4: C1 až C6; velkoformátová mapa: C7 - součást předávaných dat na DVD)



LEGENDA

	ÚSEK bezbariérový
	ÚSEK částečně bariérový
	ÚSEK bariérový
	smíšený provoz pěších a mot. vozidel s nízkou frekvencí provozu
	smíšený provoz pěších a mot. vozidel částečně bezbariérový
	smíšený provoz pěších a mot. vozidel s vysokou frekvencí provozu
	bezbariérový, částečně bezbariérový a bariérový přechod pro chodce
	bezbariérový, částečně bezbariérový a bariérový místo pro přecházení
	bezbariérová, částečně bezbariérová a bariérová autobusová zastávka
	objekty veřejně přístupné bezbariérové, částečně bezbar., bariérové
	bezbariérový vstup, částečně bezbariérový vstup, bariérový vstup
	podélný, příčný sklon - lokální
	podélný, příčný sklon - v celé délce úseku
š = 180 cm	šířka chodníku

OBČANSKÁ VYBAVENOST VEŘEJNĚ PROSPĚŠNÁ

- | | |
|---|---|
|  1 Městský úřad (náměstí Míru 1) |  14 fotbalové hřiště (Nádražní ulice) |
|  2 Městská knihovna (náměstí Míru 1) |  15 víceúčelové hřiště u ZŠ (Opletalova ulice) |
|  3 Policie ČR (náměstí Míru 1) |  16 Kostel Narození Panny Marie (Kostelní ulice) |
|  4 Městská policie (Čapkova 477) |  17 hřbitov (Wolkerova) |
|  5 Česká pošta (náměstí Míru 1) |  18 Tesco - supermarket (Děčínská ev. č. 246) |
|  6 ZŠ a MŠ Benešov nad Ploučnicí (Opletalova 699) |  19 Potraviny Partner (Sídliště 695) |
|  7 ZŠ a MŠ Benešov nad Ploučnicí (Cihelní 602) |  20 Bankomat - Česká spořitelna (náměstí Míru 1) |
|  8 ZŠ a MŠ Benešov nad Ploučnicí (Komenského 274) |  21 Poliklinika u sv. Vojtěcha (Děčínská 352) |
|  9 Dolní zámek (náměstí Míru 45) |  22 Lékárna Na Radnici (náměstí Míru 1) |
|  10 Horní zámek (Zámecká 47) |  23 Klub seniorů (Nerudova 407) |
|  11 Městské kino (Čapkova 477) |  24 Bankomat - Moneta Money Bank (Nerudova 108) |
|  12 letní kino (Čapkova ulice) |  25 Nádražní budova (Nádražní 253) |
|  13 sportovní areál u ZŠ (Opletalova ulice) |  26 Veřejné WC (náměstí Míru 100) |